ME-Anteil an einem Gartengrundstück in Bad Köstritz

Obj.-Nr.: SD76-2800-057219 **provisionsfrei**

Größe:	322 m²
Orientierungswert (Kauf):	2.170 EUR
Objektart:	Garten/Erholung/Freizeit
Ausschreibung endet:	am 26.10.2020, um 08:00 Uhr

Objektbeschreibung: Verkauft wird ein Miteigentumsanteil von 1/2 am Flurstück 555/6 der Gemarkung Bad Köstritz, Flur 6. Das Objekt hat eine Größe von 644 m² und wird als Gartenland genutzt. Aufgrund einer mittig verlaufenden Abwasserleitung ist eine andere Nutzung derzeit nicht möglich. Das Objekt ist für anteilig 16,10 EUR jährlich verpachtet. Der Pachtvertrag ist zu übernehmen. Der Vertrag verlängert sich um jeweils 1 Jahr, wenn nicht eine der Vertragsparteien mindestens 3 Monate vor Ende des Pachtjahres der anderen mitteilt, den Pachtvertrag beenden zu wollen. Derzeit hat das Grundstück keine separate Zufahrt.

Lagebeschreibung: Bad Köstritz (bis 1926 nur Köstritz) liegt am Fluss Weiße Elster im thüringischen Landkreis Greiz, nördlich von Gera. Bekannt ist die Landstadt durch das Köstritzer Schwarzbier. Das Objekt liegt zwischen der Schulstraße (L1075) und der Eleonorenstrasse (K528).

Ansprechpartner:
BVVG - Landesniederlassung Sachsen/Thüringen
Frau Elke Herold
Tel.: 0351 25787-22

Adresse für Gebote:
BVVG - Ausschreibungsbüro
Postschließfach 55 01 34
10371 Berlin
Tel.: 030-4432 1099
Fax: 030-4432 1210
gebote@bvvg.de

Lage

Bundesland:	Thüringen
Kreis:	Greiz
Gemeinde:	Bad Köstritz, Stadt
Gemarkung:	Bad Köstritz
Flur:	5
Flurstück(e):	555/6

Gemarkungsgrenzen Basis: © Ämter für Geoinformation und Vermessung der Länder Mecklenburg-Vorpommern, Niedersachsen, Brandenburg, Berlin, Sachsen-Anhalt, Sachsen, Thüringen; Geobasisdaten: © GeoBasis-DE / BKG (2019), Nutzungsbedingungen: http://sg.geodatenzentrum.de/web_public/nutzungsbedingungen.pdf; © GeoBasis-DE / BKG 2018 (Daten verändert), www.bkg.bund.de; Lageskizze

Luftbild

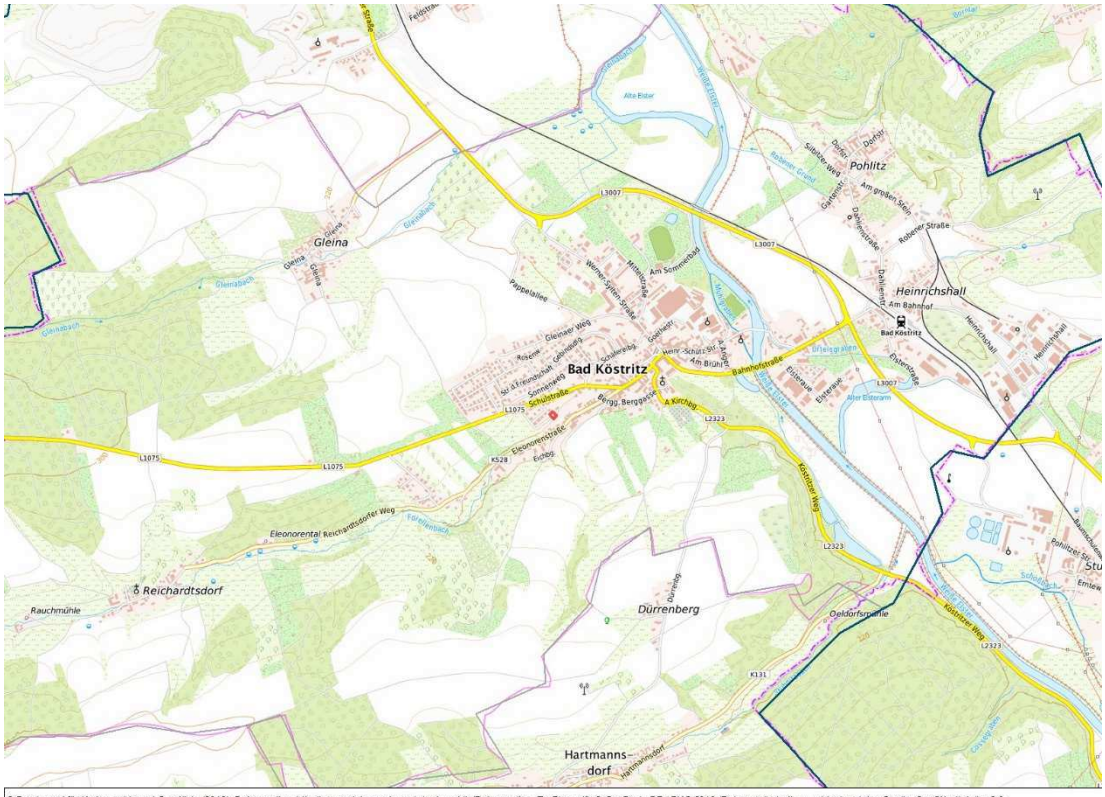

© Bundesamt für Kartographie und Geodäsie (2019), Datenquellen: http://sg.geodatenzentrum.de/web_public/Datenquellen_TopPlus.pdf; © GeoBasis-DE / BKG 2018 (Daten verändert), www.bkg.bund.de; Quelle: GeoSN, dl-de/by-2-0; Lageskizze

topografische Karte

Lageskizze

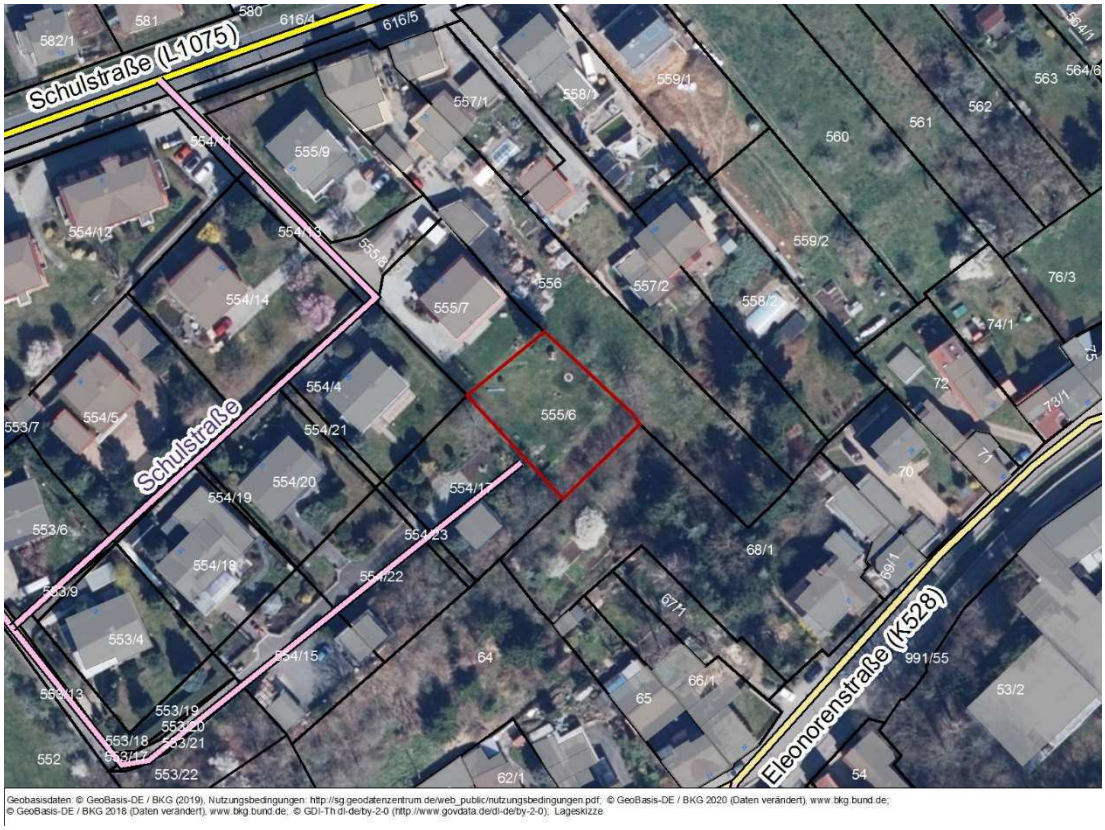

Luftbild 1:400

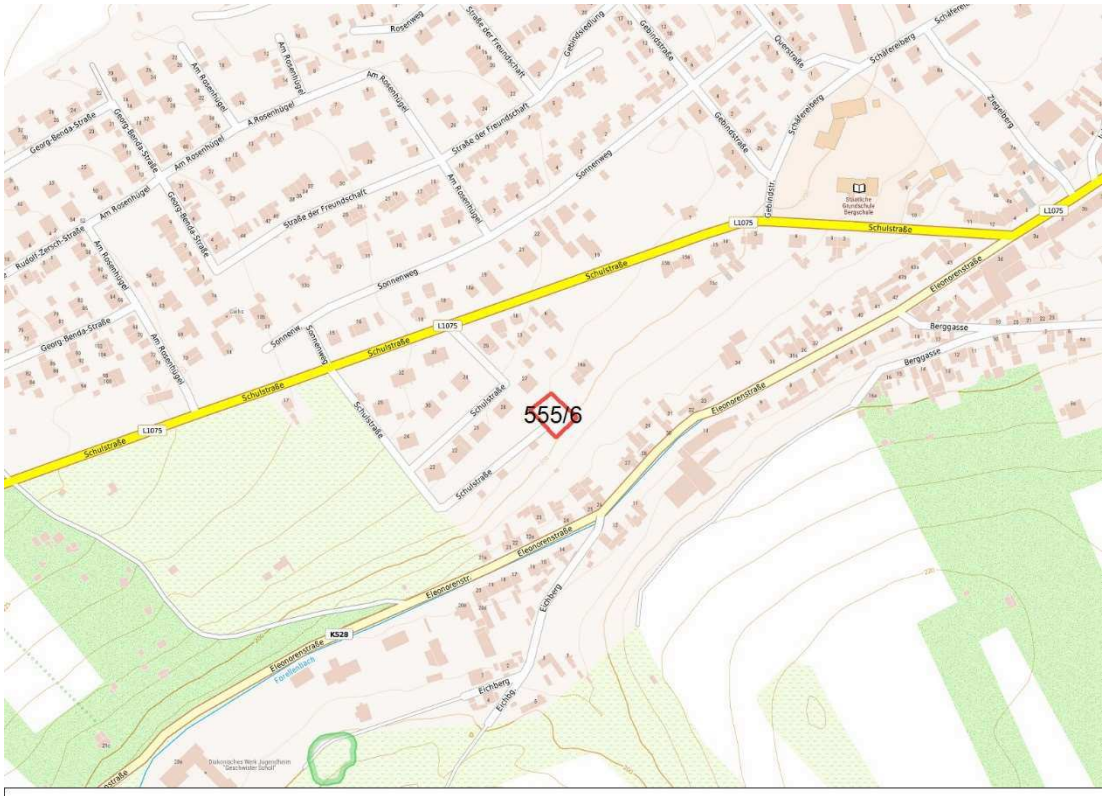

© Bundesamt für Kartographie und Geodäsie (2019), Datenquellen: http://sg.geodatenzentrum.de/web_public/Datenquellen_TopPlus.pdf, © GeoBasis-DE / BKG 2018 (Daten verändert), www.bkg.bund.de; Lageskizze

topografische Karte 1:1.500

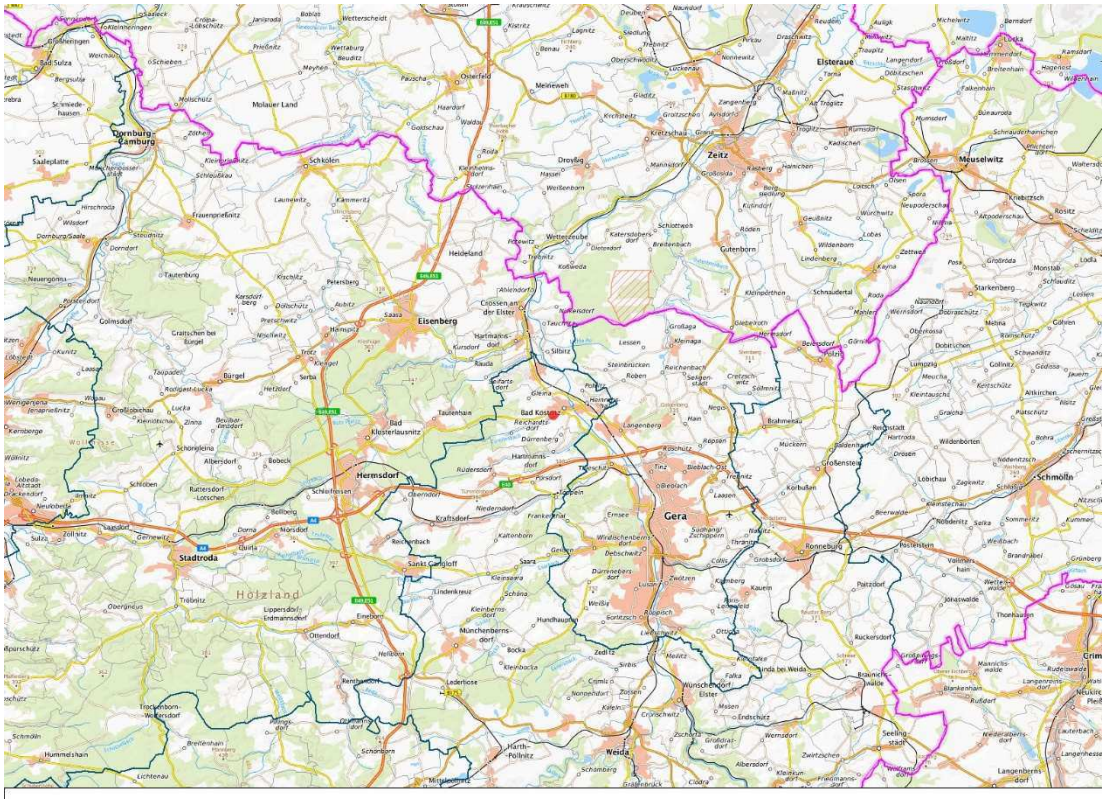

© Bundesamt für Kartographie und Geodäsie (2019), Datenquellen: http://sg.geodatenzentrum.de/web_public/Datenquellen_TopPlus.pdf, © GeoBasis-DE / BKG 2018 (Daten verändert), www.bkg.bund.de; Lageskizze

topografische Karte 1: 100.000

Ausschreibungsbedingungen
ohne Finanzierung

Flurstückslisten
keine Flurstückslisten-Datei